

COMITETUL JUDEȚEAN PENTRU SITUAȚII DE URGENȚĂ CLUJ

Nr. 840 din 26.01.2023

NR. 689/26.01.2023

PROCES VERBAL

privind constatarea și evaluarea pagubelor produse în urma fenomenelor hidrometeorologice periculoase ploi abundente, în comuna Măguri Răcătău din data de 19.01.2023

Comisia numită prin Ordinul Prefectului nr. 3 din 07.01.2022, formată din:

- Monica Pașcalău - Instituția Prefectului Județul Cluj
- Lt. Raul Pop - Inspectoratul pentru Situații de Urgență al județului Cluj
- Mihai Pop - Sistemul de Gospodărire a Apelor Cluj
- Andrada Urdă - Inspectoratul Județean în Construcții Cluj
- Spătar Constantin – Consiliul Județean Cluj

ne-am deplasat astăzi, 26.01.2023, în comuna Măguri Răcătău, județul Cluj, în prezența domnului viceprimar Petru Prigoană din partea Primăriei Comunei Măguri Răcătău, unde am constatat faptul că, în urma ploilor abundente din data de 19.01.2023, au fost afectate următoarele:

Nr. crt	Tip obiectiv avariata / distrus				Sursa viitură / inundatie	Mecanism de inundare	Caracteristici ale viiturii	Denumirea curs de apă (râu, pârâu, torent); scurgere de pe versanți afectare)	Elemente constructive (avariate / distruse) ale obiectivului			Valoare (pe obiect afectat și tip de material) (lei)			
	Caracteristici obiectiv avariata/distrus		Localizare (adresa, zonă, poziție km, alte repere)	Inundat/ Avariata / Distrus					Denumirea obiect afectat (descriere mod de afectare)	Material	U.M.		Cant.		
	Denumirea U.M.	Cantitate												Deținător (persoană fizică / juridică)	
0	1	2	3	4	5	6	7	8	9	10	11	12	13	14	15
Satul Măguri Răcătău															
1	Drum județean (DJ 107 T)	km	1	Consiliul Județean Cluj	De la km 16,5 până la 17,5	D	Pluvială	Îngheț-dezghet, infiltrare Dislocare roci			Distrugere parapet, corpul drumului rupt, șanțurile cu depunere masivă de piatră, colmatate și obstrucționate	Îmbrăcăminte bituminoasă	km	1	
Total sat															
Total U.A.T. Măguri Răcătău															

Notă:

(1) Tabelul se va completa astfel:

a) la coloana 5 se va menționa localizarea obiectivului afectat de pe cursul de apă;





b) la coloana 6 se va folosi I pentru inundat, A pentru avariata, D pentru distrus;

c) la coloana 7 se va menționa sursa inundației: fluvială, pluvială, apă freatică, marină, barare artificială;

- d) la coloana 8 se va menționa mecanismul de inundare: depășirea capacității de transport a albiei, depășirea asigurării lucrărilor de apărare, distribuția infrastructurii de apărare, blocare (restricționare), altele;
- e) la coloana 9 se va menționa caracteristica viiturii: viitură rapidă, viitură naturală, viitură de primăvară produsă din cauza topirii zăpezii, viitură solidă, viitură cu niveluri remarcabile, altele;
- f) la coloana 10 se va menționa denumirea cursului de apă.
- (2) Valorile pentru refacerea obiectivelor afectate vor fi transmise de către reprezentanții primăriei ulterior pentru a fi introduse în tabel, iar pentru stabilirea valorii finale de reabilitare a infrastructurii afectate vor fi elaborate studii tehnice/studii de fezabilitate prin grija proprietarului/deținătorului/administratorului.

Prezentul proces verbal s-a încheiat în 6 (șase) exemplare.

Membrii comisiei:

- Monica Pașcalău - Instituția Prefectului Județul Cluj 
- Lt. Raul Pop- Inspectoratul pentru Situații de Urgență al județului Cluj 
- Mihai Pop- Sistemul de Gospodărire a Apelor Cluj 
- Andrada Urdă - Inspectoratul Județean în Construcții Cluj
- Constantin Spătar – Consiliul Județean Cluj 

Președinte C.L.S.U. Măguri Răcățâu

